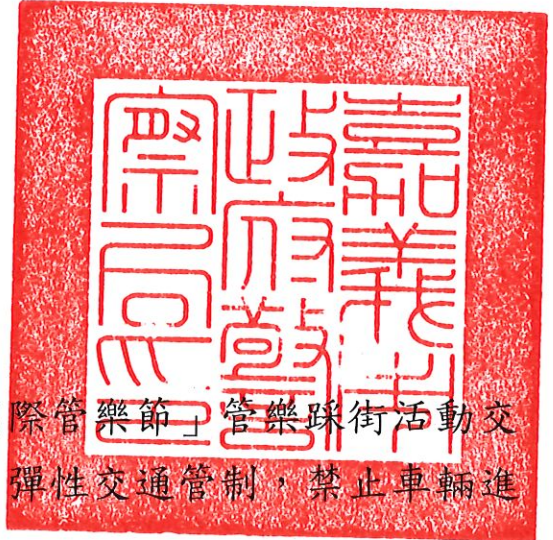


檔 號：

保存年限：

嘉義市政府警察局 公告

發文日期：中華民國112年12月6日
發文字號：嘉市警交字第11219124641號
附件：檢附交通管制公告示意圖1份



主旨：為維護本市辦理「2023嘉義市國際管樂節」管樂踩街活動交通之順暢及安全，實施人（車）彈性交通管制，禁止車輛進入及停放。

依據：道路交通管理處罰條例第5條暨警察職權行使法第27條。

公告事項：

一、會場布置管制時(路)段：

(一)管制時間：自112年12月16日（以下同）11時至活動結束止（並視狀況提早或延後）。

(二)管制路段：

1、噴水圓環會場：

(1)中山路（自國華街至興中街）。

(2)光華路及公明路（自文化路至興中街）。

(3)文化路（自中正路至北榮街）。

2、市政府會場：市府前中山路段（自吳鳳北路至忠孝路）。

(三)管制事項：雙向禁止車輛進入。

二、隊伍集結管制時(路)段：

(一)管制時間：自13時至16時止（並視狀況提早或延後）。

(二)管制路段：

1、中山路（自林森西路至噴水圓環）。

2、西門街(自中正路至中山路口)。

3、新榮路、西榮街、忠義街、國華街、文化路(自中正路至北榮街口)。

4、光華路、公明路(自文化路至興中街)。

(三)管制事項：雙向禁止車輛進入。

三、管樂踩街管制時(路)段：

(一)管制時間：自14時至18時止(並視狀況提早或延後)。

(二)管制路段：

1、中山路段(自噴水圓環至忠孝路口)。

2、吳鳳北路(自民權路至垂楊路口)。

3、民族路段(自成仁街至啟明路口)。

4、啟明路西側車道(自新生路至垂楊路口)。

5、體育路(自垂楊路至興業東路口)。

(三)管制事項：雙向禁止車輛進入。

四、體育場表演會場：

(一)管制時段：自14時至23時止(並視狀況提早或延後)。

(二)管制路段：體育路(自市宅街21巷25弄口至興業東路口及宣信街口)。

(三)管制事項：雙向禁止車輛進入。

備註：

一、以上實際交通管制時間及範圍，視人潮機動調整，敬請用路人配合管制措施，並接受執勤員警之引(指)導，違反者得依道路交通管理處罰條例第60條第2項第2款處以新臺幣9百元以上1千8百元以下罰鍰。

二、交通管制區域內，因執行任務車輛(救護車、警備車、工程車、郵務車等)免受管制規定限制。

三、居(租)住於管制區域內之住戶、商家，於管制時段憑相關

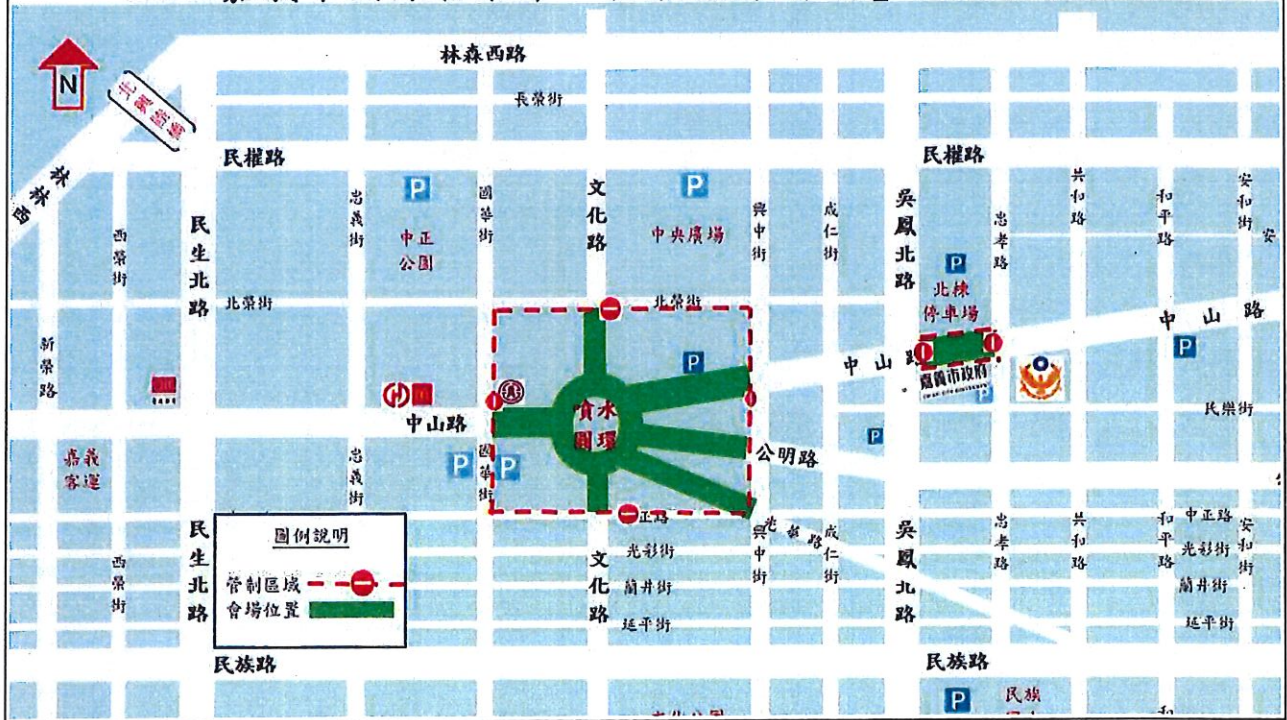


證件（如：身分證、駕照、租賃契約影本或水、電繳費通知單等）由員警辨識通行。

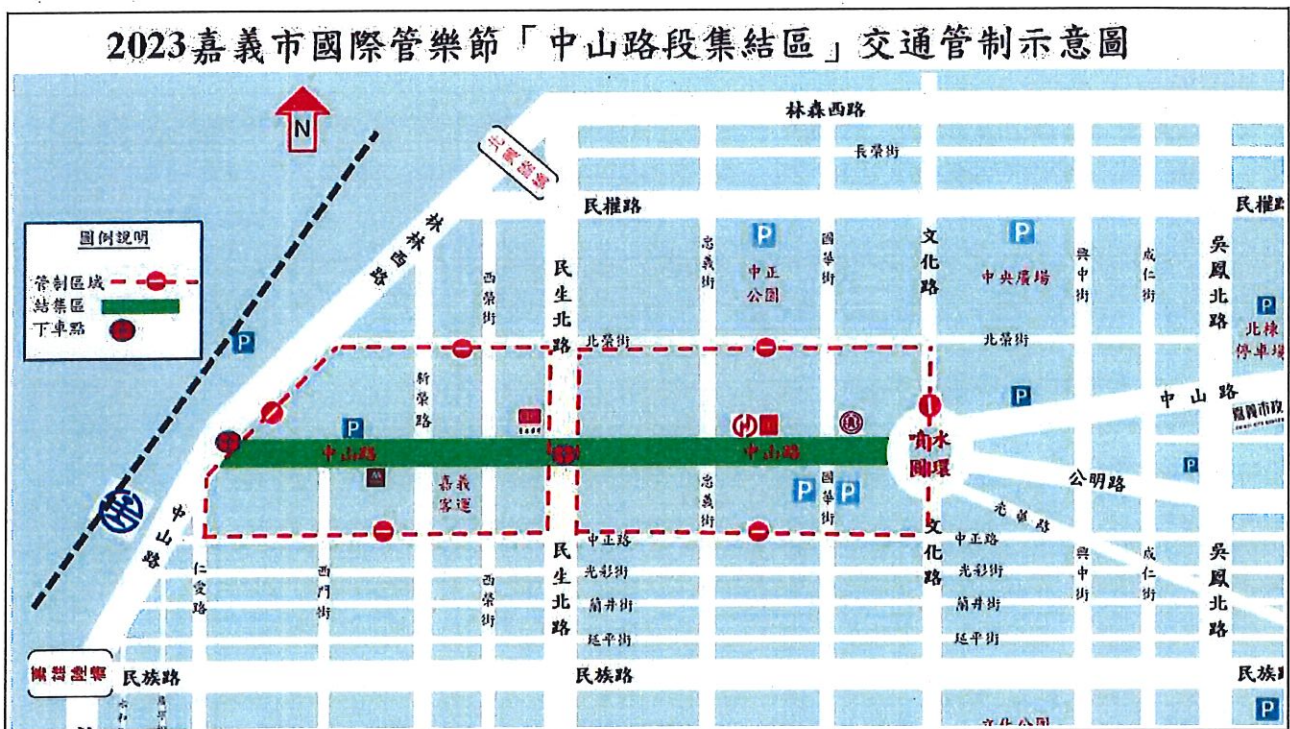
局長陳炯旭



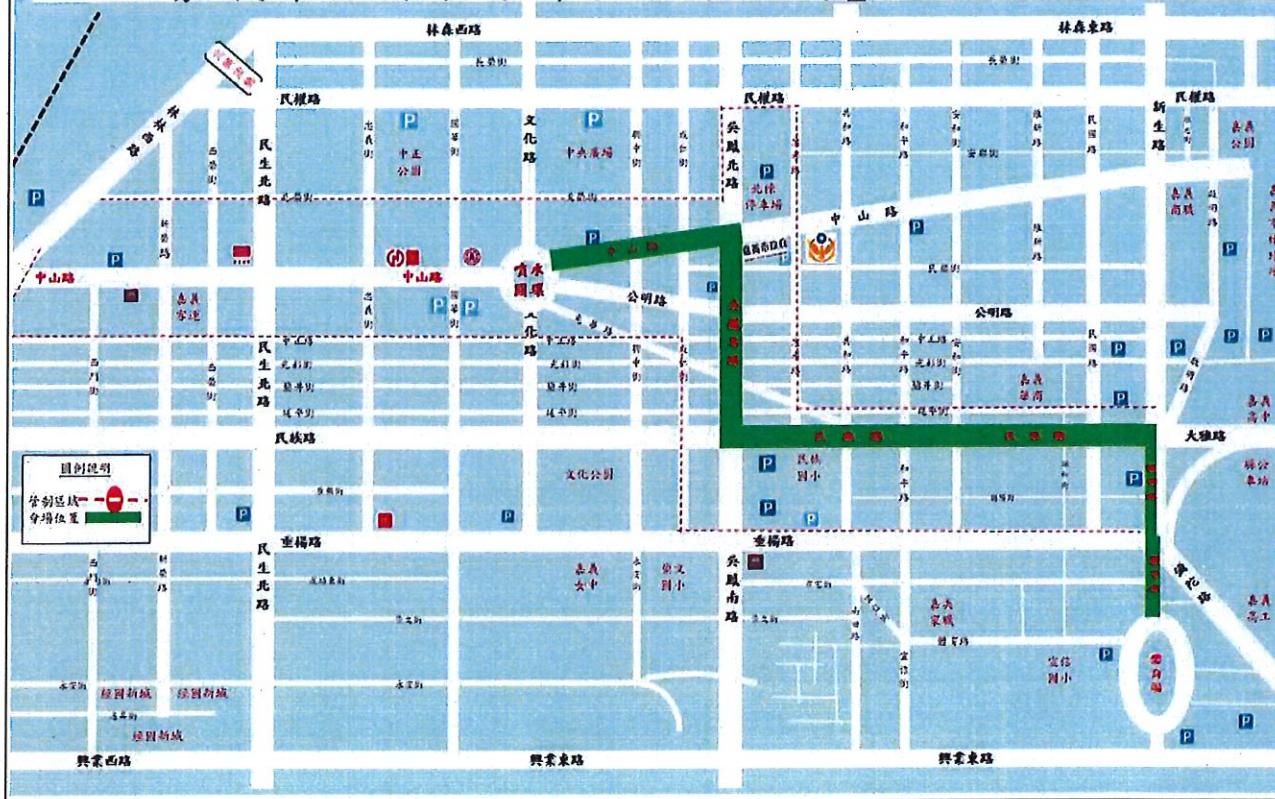
2023嘉義市國際管樂節「管樂踩街-會場」交通管制示意圖



2023嘉義市國際管樂節「中山路段集結區」交通管制示意圖



2023嘉義市國際管樂節「管樂踩街」交通管制示意圖



2023嘉義市國際管樂節「體育場表演會場」交通管制示意圖

